

Příloha č. 2 k USNESENÍ č. 032-07-2025-ZK ze dne 1. 12. 2025

Seznam nemovitostí na LV

Číslo LV:

17

Katastrální území:

[Jenštejn \[658499\]](#)

Zobrazení v mapě

Vlastníci, jiní oprávnění

Vlastnické právo	Podíl
Středočeský kraj, Zborovská 81/11, Smíchov, 15000 Praha 5	
Hospodaření se svěřeným majetkem kraje	Podíl
Domov seniorů Jenštejn, poskytovatel sociálních služeb, Vinořská 78, 25073 Jenštejn	

Pozemky

Parcelní číslo
st. 91; součástí pozemku je stavba
st. 165; součástí pozemku je stavba
st. 388; součástí pozemku je stavba
st. 389; součástí pozemku je stavba
st. 390; součástí pozemku je stavba
74/7
74/8
83/4
83/6
83/13
374
375
376

Stavby


Na LV nejsou zapsány žádné stavby.

Jednotky

Na LV nejsou zapsány žádné jednotky.

Práva stavby

Na LV nejsou zapsána žádná práva stavby.

Nemovitost je v územním obvodu, kde státní správu katastru nemovitostí ČR vykonává [Katastrální úřad pro Středočeský kraj, Katastrální pracoviště Praha-východ](#) 

Zobrazené údaje mají informativní charakter. Platnost dat k 26.09.2025 09:00.

Informace o pozemku

Parcelní číslo:	st. 388
Obec:	Jenštejn [538264]
Katastrální území:	Jenštejn [658499]
Číslo LV:	17
Výměra [m ²]:	211
Typ parcely:	Parcela katastru nemovitostí
Mapový list:	KMD
Určení výměry:	Ze souřadnic v S-JTSK
Druh pozemku:	zastavěná plocha a nádvoří



Součástí je stavba

Budova bez čísla popisného nebo evidenčního:	stavba ubytovacího zařízení
Stavba stojí na pozemku:	p. č. st. 388
Stavební objekt:	bez č. p. / č. ev.

Způsob ochrany nemovitosti

Nejsou evidovány žádné způsoby ochrany.

Seznam BPEJ


Parcela nemá evidované BPEJ.

Nemovitost je v územním obvodu, kde státní správu katastru nemovitostí ČR vykonává [Katastrální úřad pro Středočeský kraj, Katastrální pracoviště Praha-východ](#)

Zobrazené údaje mají informativní charakter. Platnost dat k 26.09.2025 09:00.

Informace o pozemku

Parcelní číslo:	st. 389
Obec:	Jenštejn [538264]
Katastrální území:	Jenštejn [658499]
Číslo LV:	17
Výměra [m ²]:	167
Typ parcely:	Parcela katastru nemovitostí
Mapový list:	KMD
Určení výměry:	Ze souřadnic v S-JTSK
Druh pozemku:	zastavěná plocha a nádvoří

 [Ukázka mapy se zobrazenou nemovitostí](#)

Součástí je stavba

Budova bez čísla popisného nebo evidenčního:	jiná stavba
Stavba stojí na pozemku:	p. č. st. 389
Stavební objekt:	bez č. p. / č. ev.

Způsob ochrany nemovitosti

Nejsou evidovány žádné způsoby ochrany.

Seznam BPEJ

Parcela nemá evidované BPEJ.

Nemovitost je v územním obvodu, kde státní správu katastru nemovitostí ČR vykonává [Katastrální úřad pro Středočeský kraj, Katastrální pracoviště Praha-východ](#)

Zobrazené údaje mají informativní charakter. Platnost dat k 26.09.2025 09:00.

Informace o pozemku

Parcelní číslo:	st. 390
Obec:	Jenštejn [538264]
Katastrální území:	Jenštejn [658499]
Číslo LV:	17
Výměra [m ²]:	32
Typ parcely:	Parcela katastru nemovitostí
Mapový list:	KMD
Určení výměry:	Ze souřadnic v S-JTSK
Druh pozemku:	zastavěná plocha a nádvoří



Součástí je stavba

Budova bez čísla popisného nebo evidenčního:	jiná stavba
Stavba stojí na pozemku:	p. č. st. 390
Stavební objekt:	bez č. p. / č. ev.

Způsob ochrany nemovitosti

Nejsou evidovány žádné způsoby ochrany.

Seznam BPEJ

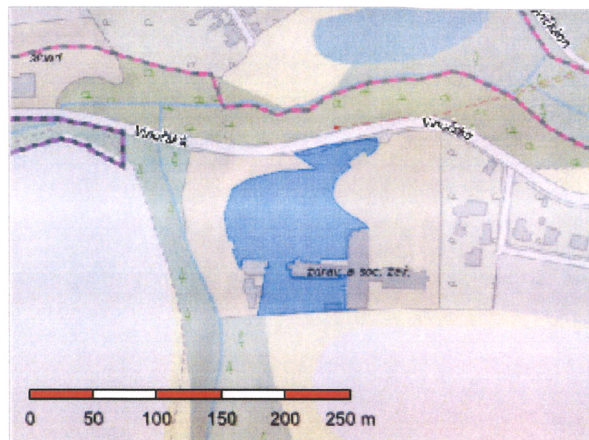
Parcela nemá evidované BPEJ.

Nemovitost je v územním obvodu, kde státní správu katastru nemovitostí ČR vykonává [Katastrální úřad pro Středočeský kraj, Katastrální pracoviště Praha-východ](#)

Zobrazené údaje mají informativní charakter. Platnost dat k 26.09.2025 09:00.

Informace o pozemku

Parcelní číslo:	83/4
Obec:	Jenštejn [538264]
Katastrální území:	Jenštejn [658499]
Číslo LV:	17
Výměra [m ²]:	9028
Typ parcely:	Parcela katastru nemovitostí
Mapový list:	KMD
Určení výměry:	Graficky nebo v digitalizované mapě
Druh pozemku:	zahrada



Způsob ochrany nemovitosti

Název

zemědělský půdní fond

Seznam BPEJ

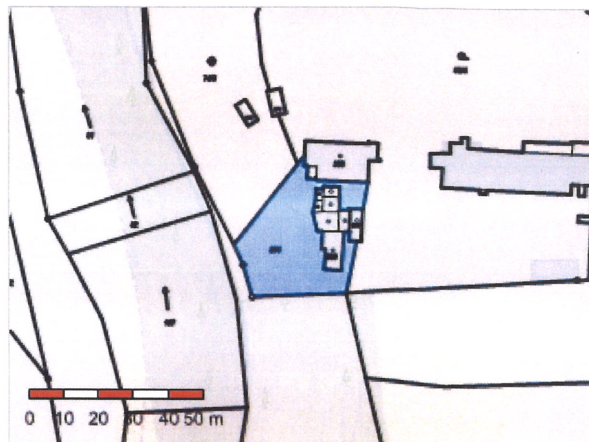
BPEJ	Výměra
20100	9023
26200	5

Nemovitost je v územním obvodu, kde státní správu katastru nemovitostí ČR vykonává [Katastrální úřad pro Středočeský kraj, Katastrální pracoviště Praha-východ](#)

Zobrazené údaje mají informativní charakter. Platnost dat k 26.09.2025 09:00.

Informace o pozemku

Parcelní číslo:	374
Obec:	Jenštejn [538264]
Katastrální území:	Jenštejn [658499]
Číslo LV:	17
Výměra [m ²]:	804
Typ parcely:	Parcela katastru nemovitostí
Mapový list:	KMD
Určení výměry:	Graficky nebo v digitalizované mapě
Způsob využití:	jiná plocha
Druh pozemku:	ostatní plocha



Způsob ochrany nemovitosti

Nejsou evidovány žádné způsoby ochrany.

Seznam BPEJ

Parcela nemá evidované BPEJ.

Nemovitost je v územním obvodu, kde státní správu katastru nemovitostí ČR vykonává [Katastrální úřad pro Středočeský kraj](#), [Katastrální pracoviště Praha-východ](#)

Zobrazené údaje mají informativní charakter. Platnost dat k 26.09.2025 09:00.